

第26回市民祭 行田浮き城まつり会場案内図

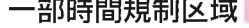
浮き城まつり

27日(土) 午後4時から午後8時30分まで
行田市駅から、埼玉りそな銀行交差点までの区間

28日(日) 午後3時30分から午後9時まで (行田中心街区)

交通規制

27日(土) 午後4時から午後9時まで 27日の交通規制区域は右下略図のとおりです。

28日(日) 午後3時30分から午後9時30分まで
一部時間規制区域  があります。(午後6時～午後7時)

●問い合わせ先●
行田浮き城まつり
実行委員会
☎080-3150-7282






前夜祭交通規制図

7月27日(土) 午後4時～午後9時



〈凡 例〉

-  午後3時30分～午後9時30分
車両全面通行禁止区域 (歩行者天国)
-  午後6時～午後7時
車両全面通行禁止区域 (歩行者天国)
-  迂回路

----- 規制時間帯バス迂回路
**午後1時より
最終まで迂回します。**

- ※駐車場は、市役所・バスターミナル駐車場をご利用下さい。= P
- ① 愛宕神社前臨時バス停 (前谷経由)
 - ② 旭町臨時バス停 (佐間経由)
 - ③ 浄水場入口臨時バス停 (佐間経由)
 - ④ 警察入口・臨時バス停 (佐間経由)
 - ⑤ 産業道路・臨時バス停 (佐間経由)

★会場周辺での飛行物体(ドローン等)の使用を禁止します。